


# DOL'ANY

NÁVRH ZMIEN A DOPLNKOV č.2/2019

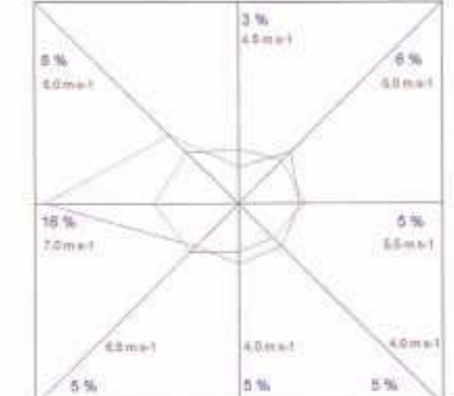
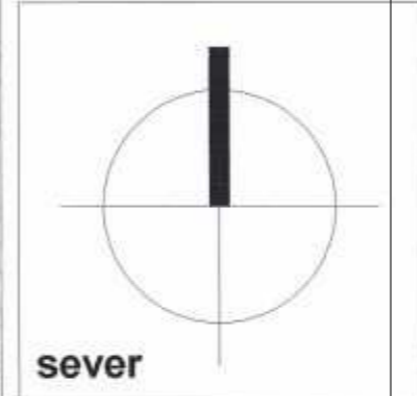
k.ú. Úloža

DOL'ANY územný plán obce



**LEGENDA:**

	hranica katastrálneho územia
	hranica zariadeného územia
	ochranné pásmo II. stupňa v BALDOVOCHACH
	ochranné pásmo Letiska Kľčov
<b>ZONA PRE ZACHOVANIE A ROZVOJ SUČASNEJ KRAJINY / STRUKTÚRY</b>	
	nesná drevinová vegetácia
	miestny biokoridor
	miestne biotopum
	interakčný pruh
	ochranné pásmo prírodnej rezervácie Hájik (PR HAJIK)
<b>LESNÉ BIOTOPY (pastorálne)</b>	
	dubovo-hrbovité, lipové lesy
<b>BIOTOPY NÁRODNÉHO VÝZNAMU (pastorálne)</b>	
	mezofonné pasienky a spásané kľky
	mezofonné lúky
	kľky horských a podhoráckych podmoklých pastiev
<b>BIOTOPY EURÓPSKEHO VÝZNAMU (pastorálne)</b>	
	suché a desťbné trávno-byľné porasty
	rôžne a podhorácke kosné kľky
	územia s výrazným biologickým a estetickým prvkami - segmenty
<b>ZONA PRE LESNÉ HOSPODÁRSTVO:</b>	
	hospodárske lesné porasty
<b>ZONA PRE POĽNOKOHOPEKÁRSTVO:</b>	
	orná pôda
	kľky a pasienky
	sady a záhrady
	trávne banky
<b>ZONA PRE ŠPORT, OBYVATEĽSKÚ REKREÁCIU A ŠPORT:</b>	
	zastavané obytné plochy
	zastavané plochy občianskej vybavenosti
	plochy verejnej zelene
	športové a rekreačné plochy
	realizácia lúčnej a línovej zelene
<b>ZONA PRE POĽNOKOHOPEKÁRSTVO A PŘEMISL:</b>	
	húštiné zmiešané plochy poľných výrobkov - výroby, stádoch, skotom



ÚZEMNÝ PLÁN OBCE DOL'ANY  
Schválený obecným zastupiteľstvom  
uzn. č. 41-9/11-2009  
VZN č. 1/2009  
Dňa 9.11.2009  
Štefan Kamenický  
starosta obce



Ing. arch. Kamil SEDLÁR  
autogramovaný architekton  
1278AA

obsah výkresu **VÝKRES OCHRANY PRÍRODY, TVORBY KRAJINY A MÚSES** mierka **1:10 000**

názov dokumentácie

## Územný plán obce DOL'ANY

spracovateľ	Ing. arch. Peter Steiniger	číslo výkresu	
hlavný riešiteľ / autor	Ing. arch. Kamil Sedlár, Ing. arch. Zuzana Semešová	číslo sady	
vypracoval	Ing. arch. Kamil Sedlár, Ing. arch. Zuzana Semešová		
odborný riešiteľ	Ing. Vojtech Pejko		
oblastný inžinier	Obec Dol'any		<b>7</b>
NÁZOV ZÁKONY	ZÁKON A DOPLNKY č.2/2019 ÚPN OBCE DOL'ANY		
STUPEN KATEGÓRIE	územný plán		
OSAH VÝKRESU	VÝKRES OCHRANY PRÍRODY, TVORBY KRAJINY A MÚSES		
ALTERNATÍVNE	1:10000		
INŠTITÚT	ATELIÉR URBEKO, S.ĽO.		
ČÍSLO VÝKRESU		formát	4 x A4
ČÍSLO SADY		dátum	07/2009
náročnosť	7		<b>1</b>

